

Управление Федеральной службы государственной регистрации, кадастра и картографии по Чеченской Республике

полное наименование органа регистрации права

Выписка из Единого государственного реестра недвижимости об объекте недвижимости


Сведения о характеристиках объекта недвижимости

В Единый государственный реестр недвижимости внесены следующие сведения:

Раздел 1 Лист 1

Лист №1 Раздел 1		Вид объекта недвижимости		Здание	
28 декабря 2018г.		Всего листов раздела 1: 2		Всего листов выписки: 7	
Кадастровый номер:	20:03:3401001:1381				
Номер кадастрового квартала:	20:03:3401001				
Дата присвоения кадастрового номера:	09.11.2018				
Ранее присвоенный государственный учетный номер:	данные отсутствуют				
Адрес (местоположение):	Чеченская Респ. Прозенский район, с. Старые Атаги, ул. Олимпийская, д. № 5				
Площадь, м2:	345				
Назначение:	Нежилое				
Наименование:	Детский сад				
Количество этажей, в том числе подземных этажей:	2, в том числе подземных 0				
Материал наружных стен:	Кирпичные				
Год ввода в эксплуатацию по завершении строительства:	2000				
Год завершения строительства:	данные отсутствуют				
Кадастровая стоимость, руб.:	4439460				
Кадастровые номера иных объектов недвижимости, в пределах которых расположен объект недвижимости:	20:03:3401001:1371				
Кадастровые номера помещений, машино-мест, расположенных в здании или сооружении:	данные отсутствуют				
Кадастровые номера объектов недвижимости, из которых образован объект недвижимости:	данные отсутствуют				
Кадастровые номера образованных объектов недвижимости:	данные отсутствуют				
Сведения о включении объекта недвижимости в состав предприятия как имущественного комплекса:	данные отсутствуют				
Сведения о включении объекта недвижимости в состав единого недвижимого комплекса:	данные отсутствуют				
Вид разрешенного использования:	данные отсутствуют				
Специальный эскорт					
Адрес: м.п. Арсакаева Ф.Р.					
полное наименование должности		подпись		инициалы, фамилия	

М.П.



Здание

вид объекта недвижимости

Лист №2 Раздел 1

Всего листов раздела 1: 2

Всего разделов: 4

Всего листов выписки: 7

8 декабря 2018г.

Кадастровый номер:

20:03:3401001:1381

Сведения о включении объекта недвижимости в реестр объектов

данные отсутствуют

культурного наследия:

Сведения о кадастровом инженере:

созданием здания, расположенного по адресу: Российская Федерация, Чеченская Республика, р-н Прозенский, с Старые-Атаги, ул Олимпийская, Дом 5

Статус записи об объекте недвижимости:

Сведения об объекте недвижимости имеют статус "актуальные"

Особые отметки:

Сведения для заполнения разделов: 6 - Сведения о частях объекта недвижимости; 6.1 - Сведения о частях объекта недвижимости; 7 - Перечень помещений, машино-мест, расположенных в здании, сооружении; 8 - План расположения помещения, машино-места на этаже (плане этажа), отсутствуют.

Получатель выписки:

Элеханова Луиза Мовлядовна


Специалист-эксперт  
Арсакеева Ф.Р.

полное наименование должности

подпись

инициалы фамилии

М.П.



Выписка из Единого государственного реестра недвижимости об объекте недвижимости  
 сведения о зарегистрированных правах

Раздел 2


Этапе			
вид объекта недвижимости			
Лист №1	Раздел 2	Всего листов раздела 2: 2	Всего разделов: 4
28 декабря 2018г.		Всего листов выписки: 7	
Катастровый номер:		20-03-3401001:1381	

1	Правообладатель (правообладатели):	1.1	Эпеханова Луиза Мовилдовна, 21.11.1959, Ростовская область, Зимовниковский район, хут Камышов, Российская Федерация Паспорт гражданина Российской Федерации серия 96 05 №838563, выдан 19.08.2005, Отделом внутренних дел Ултермесского района Чеченской Республики
2	Вид, номер и дата государственной регистрации права:	2.1	Собственность 20-03-3401001:1381-20/024/2018-1 09.11.2018 17:40:52
3	Ограничение прав и обременение объекта недвижимости:	не зарегистрировано	
4	Договоры участия в долевом строительстве:	не зарегистрировано	
5	Заявления в судебном порядке права требования:	данные отсутствуют	
6	Сведения о возращении в отношении зарегистрированного права:	данные отсутствуют	
7	Сведения о наличии решения об изъятии объекта недвижимости для государственных и муниципальных нужд:	данные отсутствуют	
8	Сведения о невозможности государственной регистрации без личного участия правообладателя или его законного представителя:	данные отсутствуют	
9	Правопритязания и сведения о наличии поступивших, но не рассмотренных заявлений о проведении государственной регистрации права (перехода, прекращения права), ограничения права или обременения объекта недвижимости, сделки в отношении объекта недвижимости	отсутствуют	

**Специалист-эксперт**  
**Арсакаева Ф.Р.**

Полное наименование должности: Подпись

М.П.



Здание

вид объекта недвижимости

Лист №2 Раздел 2

Всего листов раздела 2: 2

Всего разделов: 4

Всего листов выписки: 7

28 декабря 2018г.

Катастровый номер:

20:03:3401001:1381

10	Сведения об осуществлении государственной регистрации сделки, права, ограничения права без необходимого в силу закона согласия третьего лица, органа.	Данные отсутствуют
----	---	--------------------

Специалист-эксперт

Арсаквава Ф.Р.

полное наименование должности

должность

М.П.

инициалы, фамилия



Выписка из Единого государственного реестра недвижимости об объекте недвижимости  
Описание местоположения объекта недвижимости

Задание  
вид объекта недвижимости

Лист №1 Раздел 5

Всего листов раздела 5: 1

Всего разделов: 4


Всего листов выписки: 7

28 декабря 2018г.

Кадастровый номер:

20:03:3401001.1381

План (чертеж, схема) объекта недвижимости



Специалист-эксперт

Дружкова Ф.Р.

Условные обозначения:

Полное наименование должности

Подпись

М.П.



Выписка из Единого государственного реестра недвижимости об объекте недвижимости  
 Описание местоположения объекта недвижимости

Раздел 5.1

Задание

Лист №1 Раздел 5.1      Всего листов раздела 5.1: 2      Всего разделов: 4      Всего листов выписки: 7

28 декабря 2018г.

Кадастровый номер: 20:03:3401001:1381

1. Сведения о координатах характерных точек контура объекта недвижимости

Система координат МСК-50


Номер точки	Координаты, м		Радиус, м	Средняя квадратическая погрешность определения координат характерных точек контура, м	Глубина, м	Высота, м
	X	Y				
1	75412.37	318976.25	-	0.1	данные отсутствуют	данные отсутствуют
2	75411.82	318991.24	-	0.1	данные отсутствуют	данные отсутствуют
3	75398.83	318990.78	-	0.1	данные отсутствуют	данные отсутствуют
4	75399.37	318975.79	-	0.1	данные отсутствуют	данные отсутствуют
5	75412.37	318976.25	-	0.1	данные отсутствуют	данные отсутствуют

2. Сведения о предельных высоте и глубине конструктивных элементов объекта недвижимости

Предельная глубина конструктивных элементов объекта недвижимости, м		Данные отсутствуют	
Предельная высота конструктивных элементов объекта недвижимости, м		Данные отсутствуют	

**Специалист-эксперт**  
**Арсакбаева Ф.Р.**

полное наименование должности      Подпись      М.П.



Здание

вид объекта недвижимости

Лист №2 Раздел 5.1

Всего листов раздела 5.1: 2

Всего разделов: 4

Всего листов выписки: 7

28 декабря 2018г.

Каласгровый номер:

20-03-3401001:1381

3. Сведения о характеристиках точек пересечения контура объекта недвижимости с контуром (контурами) иных зданий, сооружений, объектов незавершенного строительства

Система координат МСК-50

Номера характеристических точек контура	Координаты, м		Средняя квадратическая погрешность определений координат характеристических точек контура, м	Глубина, высота, м		Каласгровые номера иных объектов недвижимости, с контурами которых пересекается контур данного объекта недвижимости
	X	Y		N1	N2	
1	2	3	4	5	6	7
Данные отсутствуют	Данные отсутствуют	Данные отсутствуют	Данные отсутствуют	Данные отсутствуют	Данные отсутствуют	Данные отсутствуют

Специалист-эксперт  
Арсакеева Ф.Р.

Полное наименование должности

подпись

инициалы, фамилия

М.П.

